

1 **A1**
1 : 50

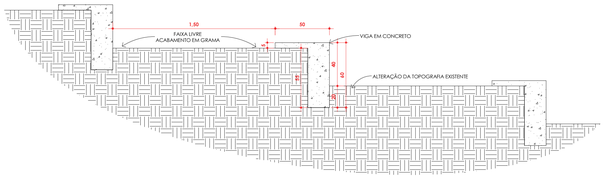

2 **Arquibancada Verde - Típico**
1 : 20

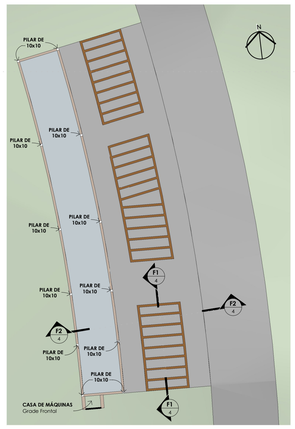

3 **Locação de pilares - Área Molhada**
1 : 100

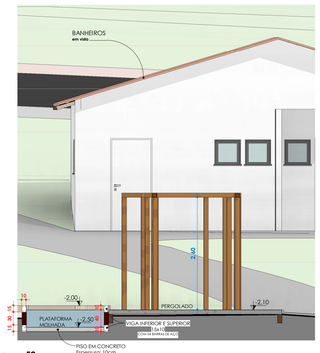

4 **F2**
1 : 50

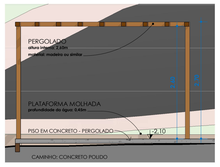

5 **F1**
1 : 50

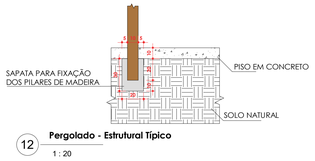

12 **Pergolado - Estrutural Típico**
1 : 20



6 **T1**
1 : 200

7 **Caminho 3m - Típico**
1 : 20

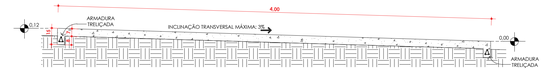

8 **Caminho 4m - Típico**
1 : 20

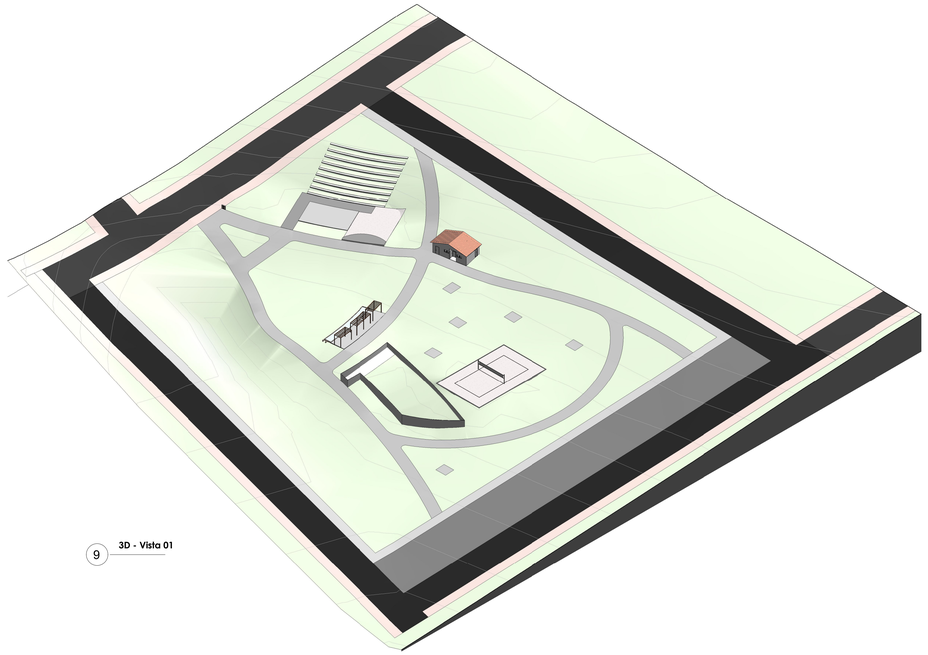

9 **3D - Vista 01**

CARIMBOS:

bunker
Rua Caiçangue, 139-D, Sala 01, Bairro Esplanada, **Chapecó**, SC, Brasil
CEP 89812-572
@bunkerbr
contato@bunker.net.br

MUNICÍPIO DE ENTRE-IJUÍS
CPF/CNPJ 89.971.782/0001-10

Edilson Pompeu da Silva Júnior
Engenheiro Civil
CREA/SC 154921-0
NADER ABEL SILVA UMAR:01431020010
Assinado de forma digital por NADER ABEL SILVA UMAR:01431020010
Dados: 2021.11.25 16:13:11 -03'00'

Nader Abel Silva Umar
Arquiteto e Urbanista
CAU A119078-4

É proibida a reprodução parcial ou total deste documento sem a expressa permissão de seus autores, conforme Lei 5988/1973.

DATA	DESCRIÇÃO

PROJETO LEGAL

Rua: Rua dos Lírios, 244

Bairro: Área Institucional

Cidade: Entre-Ijuís

Rio Grande do Sul, Brasil

S: 08	Q: 37	L: 01

ÁREA TOTAL: 13.175,22m²

CONTEÚDO:

ENI - U - PRAÇA

Projeto: ARQUITETÔNICO

Revisado por Nader A. S. Umar

Data 12/07/21 14:30:28	Escala	As indicated
	PRANCHA 4 / 10 TOTAL	

ARQUIVO: G:\Arquivos\projetos\ENI - U - PRAÇA\ENI - U - ENTRE-IJUÍS - 2021-10-14 - CEF - ESTAPA 4 E 2.pln

EXECUÇÃO: ART - - RRT: -

PROJETO: ART - - RRT: SI10806000000CT001

ENI - U - PRAÇA

S: 08 Q: 37 L: 01
Centro, Área Institucional
Rio Grande do Sul, Brasil

MUNICÍPIO DE ENTRE-IJUÍS
CPF/CNPJ 89.971.782/0001-10
Rua dos Lírios, 244
Bairro: Área Institucional

bunker

A0